



**КОМИТЕТ ИМУЩЕСТВЕННЫХ ОТНОШЕНИЙ
АДМИНИСТРАЦИИ ПЕРМСКОГО МУНИЦИПАЛЬНОГО РАЙОНА**

РЕШЕНИЕ

о размещении объектов № 921

Пермский край
Пермский район

02.12.2020

Комитет имущественных отношений администрации Пермского муниципального района разрешает Открытому акционерному обществу «Межрегиональная распределительная сетевая компания Урала» (ИНН 6671163413, ОГРН 1056604000970, почтовый адрес: 614017, г. Пермь, ул. Инженерная, д. 17)

размещение объекта «Строительство КТПП, ВЛ 0,4 кВ. Реконструкция ВЛ 10 кВ, ВЛ 0,4 кВ для электроснабжения п. Объект КРП (4500059178)»

на землях государственная собственность на которые не разграничена

на срок бессрочно

Местоположение: Пермский край, Пермский район, Култаевское с/п, п. Объект КРП

Приложение: схема предполагаемых к использованию земель или части земельного участка.

Председатель комитета
имущественных отношений
администрации Пермского
муниципального района

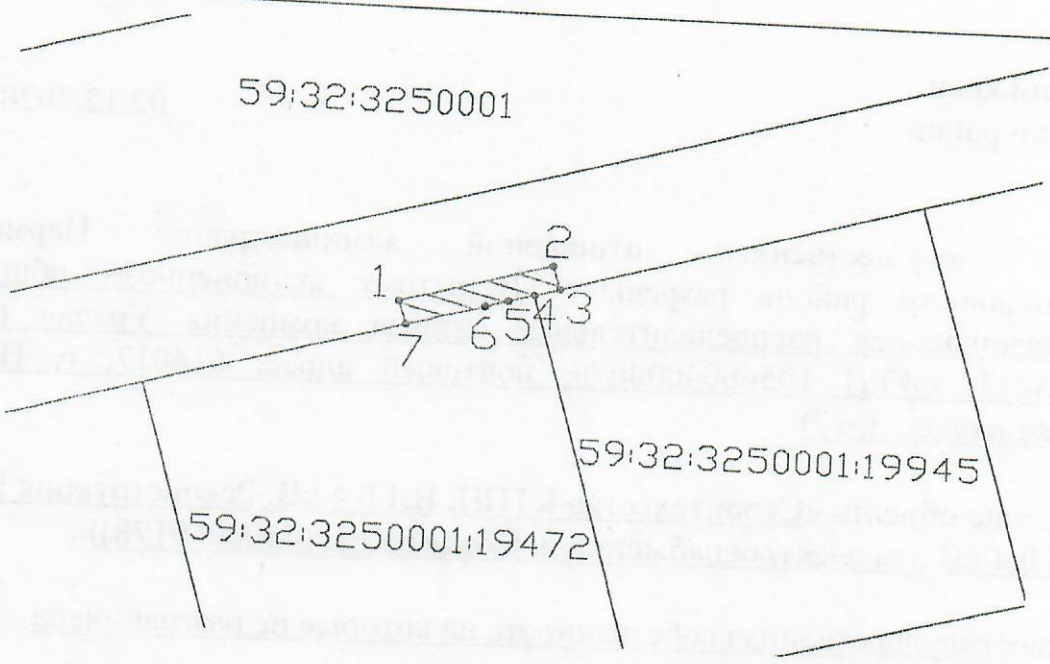
(подпись, печать)



Г.В. Мюресов

Схема предполагаемых к использованию земель или части земельного участка

Объект: «Строительство КТПП, ВЛ 0,4 кВ. Реконструкция ВЛ 10 кВ, ВЛ 0,4 кВ для электроснабжения п. Объект КРП (4500059178)»
Местоположение: Пермский край, м.р-н Пермский, с.п. Култаевское, п. Объект КРП
Площадь земель или части земельного участка, кв.м.: 28
Категория земель: Земли населённых пунктов
Вид разрешенного использования земельного участка: -
Цель использования: под объекты инженерного оборудования электроснабжения (Строительство КТПП, ВЛ 0,4 кВ. Реконструкция ВЛ 10 кВ, ВЛ 0,4 кВ для электроснабжения п. Объект КРП (4500059178))





Масштаб 1:700

Описание границ смежных землепользователей:

7-3 - неразграниченный зем.участок;
 3-4 - зем.уч.с КН 59:32:3250001:19945;
 4-7 - зем.уч.с КН 59:32:3250001:19472.

Координаты характерных точек МСК-59		
№	X	Y
1	507013.39	2212039.02
2	507016.86	2212050.43
3	507014.94	2212051.01
4	507014.36	2212049.10
5	507013.78	2212047.18
6	507013.26	2212045.46
7	507011.48	2212039.60
1	507013.39	2212039.02

Условные обозначения:

 предполагаемые к использованию земли
 граница земельного участка, сведения о котором внесены в ГКН
 • 1 характерные точки границы испрашиваемого земельного участка

Заявитель  Е.В. Кузнецова